

PIANO EMERGENZA DISSESTO – ANNUALITA' 2019

Decreto del Presidente del Consiglio dei Ministri del 27 febbraio 2019 "Assegnazione di risorse finanziarie di cui all'articolo 1, comma 1028, della legge 30 dicembre 2018, n. 145"

Piano degli interventi urgenti approvato con Decreto n. 36 del 29/03/2019 del Presidente della Regione Emilia-Romagna Stefano Bonacini in qualità di Commissario delegato.

PO DI GORO (PROVINCIA DI FERRARA)

LAVORI DI REALIZZAZIONE DI UN BANCONE PER EVITARE IL PERICOLO DI FONTANAZZI IN DESTRA PO DI GORO FRA GLI STANTI 133 E 135 IN LOCALITA' CORONELLA
STREMENDI PIANO DEGLI INTERVENTI URGENTI – ANNUALITA' 2019 DI CUI ALL'ART.2
C.1 DPCM DEL 27/02/2019 – COD. INT. 14293

FE-E-801

CUP:B13H19000000001

PROGETTO DEFINITIVO/ESECUTIVO

APRILE 2019

ELABORATO:

SEZIONI TRASVERSALI: STATO DI FATTO E ASSETTO DI PROGETTO
AREA DI PRELIEVO

REV.	DESCRIZIONE	DATA	REDAZIONE	VERIFICA
00	PRIMA EMISSIONE	APRILE 2019	L. Filippucci	S. Croci
01				

RUP

Dott. Ing. TOMMASO SETTIN

ETATEC STUDIO PAOLETTI S.r.l. – SOCIETA' DI INGEGNERIA

20133 MILANO – via Bassini, 23 – tel. 0226681264
fax 0226681553 – E-Mail: etatec@etatec.it*Prof. Ing. ALESSANDRO PAOLETTI*
*Dott. Ing. STEFANO CROCI**Studio Associato di Geologia Spada*24020 RANCA (BG) – via Donizetti, 17
tel. 035516090 – 035513738
E-Mail: info@studiogeospada.it*Dott. Geol. MARIO SPADA*
Dott. Geol. GIAN MARCO ORLANDI
Dott. Geol. SUSANNA BIANCHIARCHITETTURA E CITTA' STUDIO ASSOCIATO
architettura e paesaggio43123 PARMA – via Archimede, 2
tel. 0521491914, fax 0521243969
E-Mail: info@assarch.it*Dott. Arch. PAOLA CAVALLINI*
Dott. Arch. MICHELE MUSIARI

TIPOLOGIA

PD/PE

COMMESSA

250-40

DOCUMENTO

DI

NUMERO

D.4

SCALA

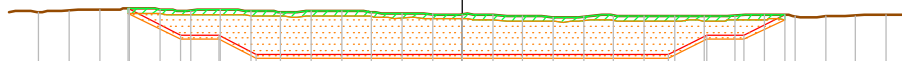
1:500

PROFILO	SCAVO
SEZIONE	3
PROGRESSIVA	20.00

E	SCOTICO	m ²	12.99
H	SCAVO+SCOT	m ²	94.14

 SCAVO

 SCOTICO



-20

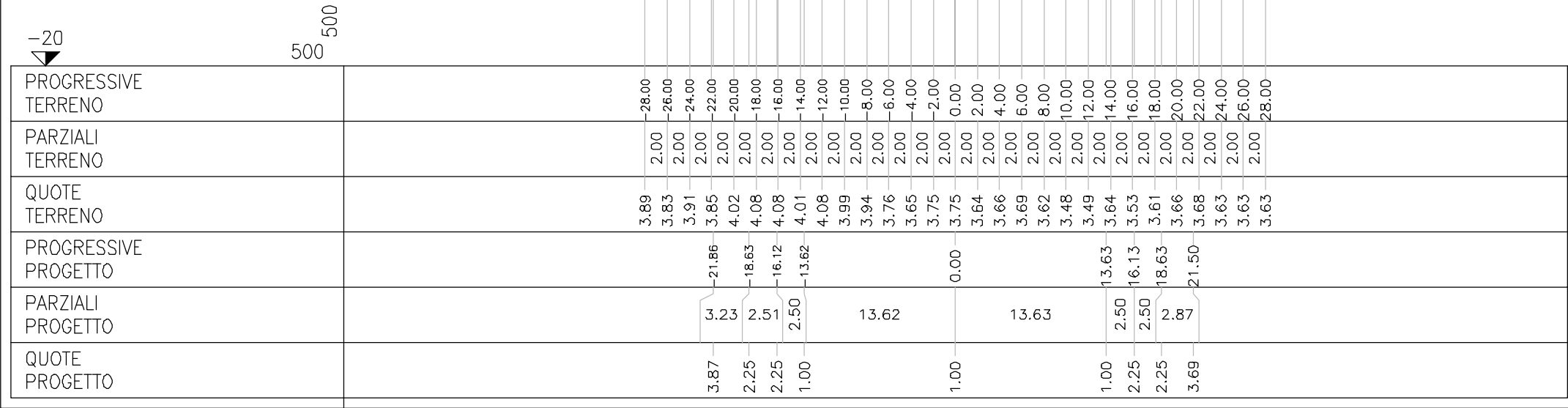
500

[illegible]

PROFILO	SCAVO
SEZIONE	4
PROGRESSIVA	30.00

- SCAVO
- SCOTICO

E	SCOTICO	m ²	12.99
H	SCAVO+SCOT	m ²	98.48

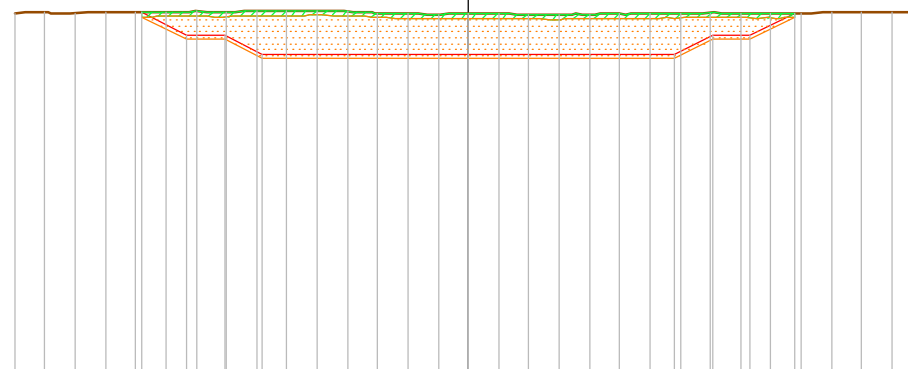


PROFILO	SCAVO
SEZIONE	7
PROGRESSIVA	60.00

E	SCOTICO	m ²	12.98
H	SCAVO+SCOT	m ²	95.81

 SCAVO

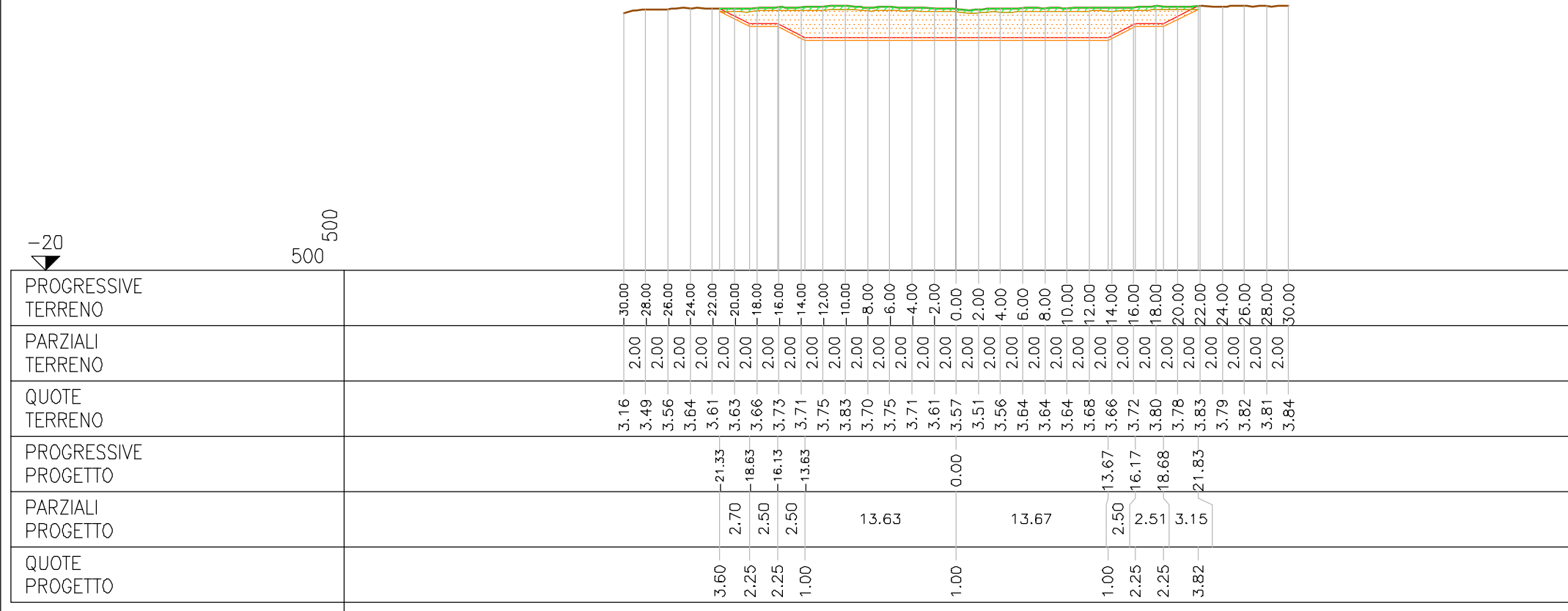
 SCOTICO

[illegible]

PROFILO	SCAVO
SEZIONE	8
PROGRESSIVA	70.00

- SCAVO
- SCOTICO

E	SCOTICO	m ²	12.96
H	SCAVO+SCOT	m ²	94.69

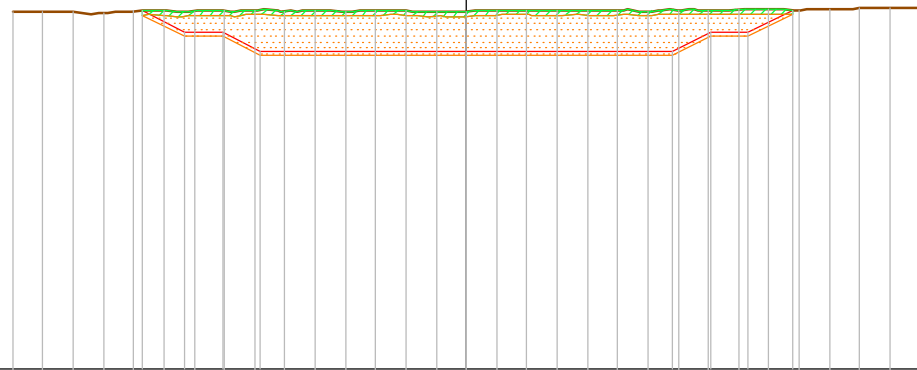


PROFILO	SCAVO
SEZIONE	10
PROGRESSIVA	90.00

E	SCOTICO	m ²	12.95
H	SCAVO+SCOT	m ²	94.00

 SCAVO

 SCOTICO

[illegible]

PROFILO	SCAVO
SEZIONE	16
PROGRESSIVA	150.00

E

SCOTICO

m²

12.79

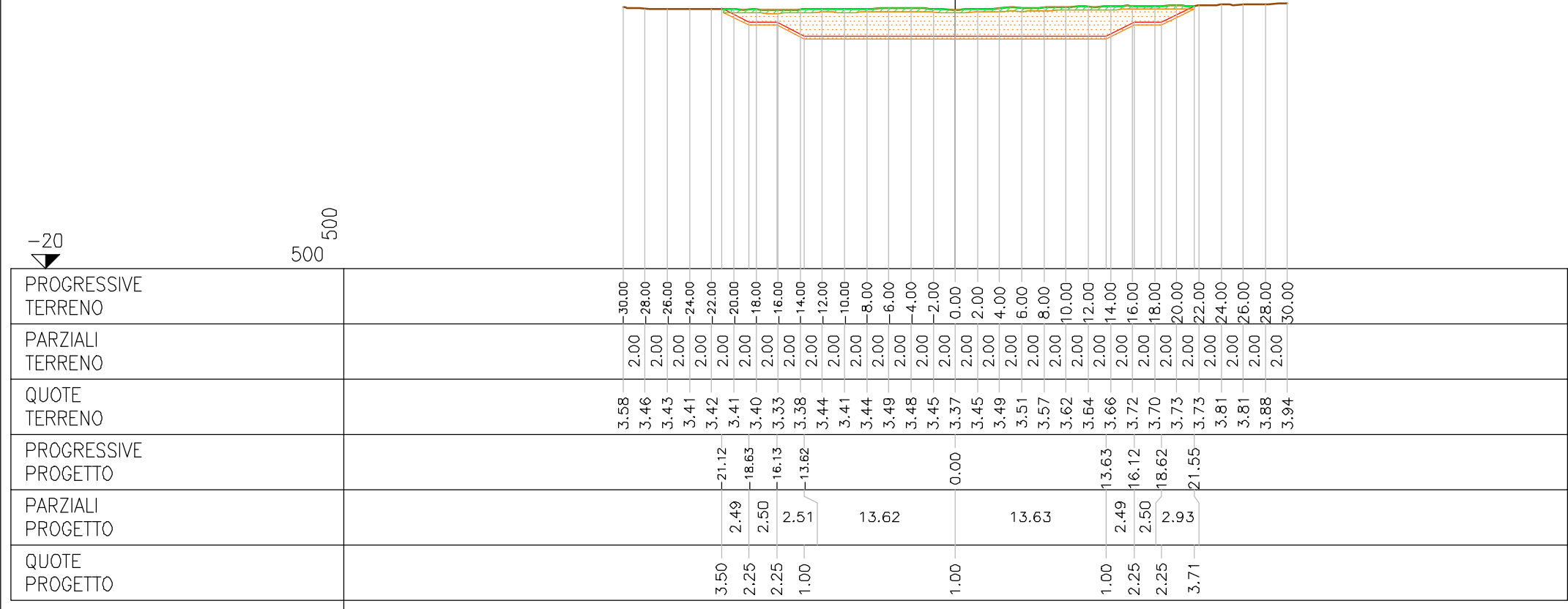
H

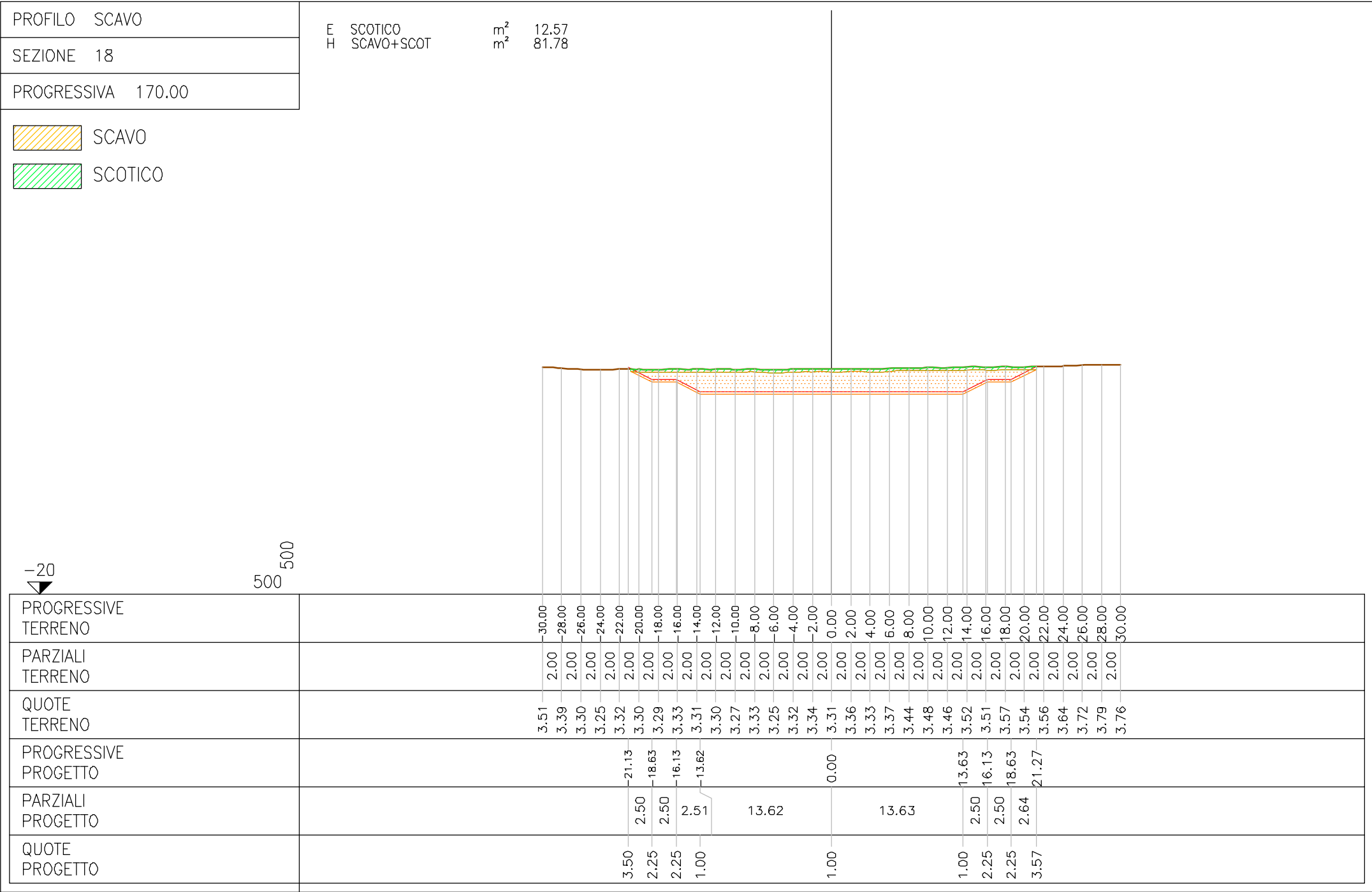
SCAVO+SCOT

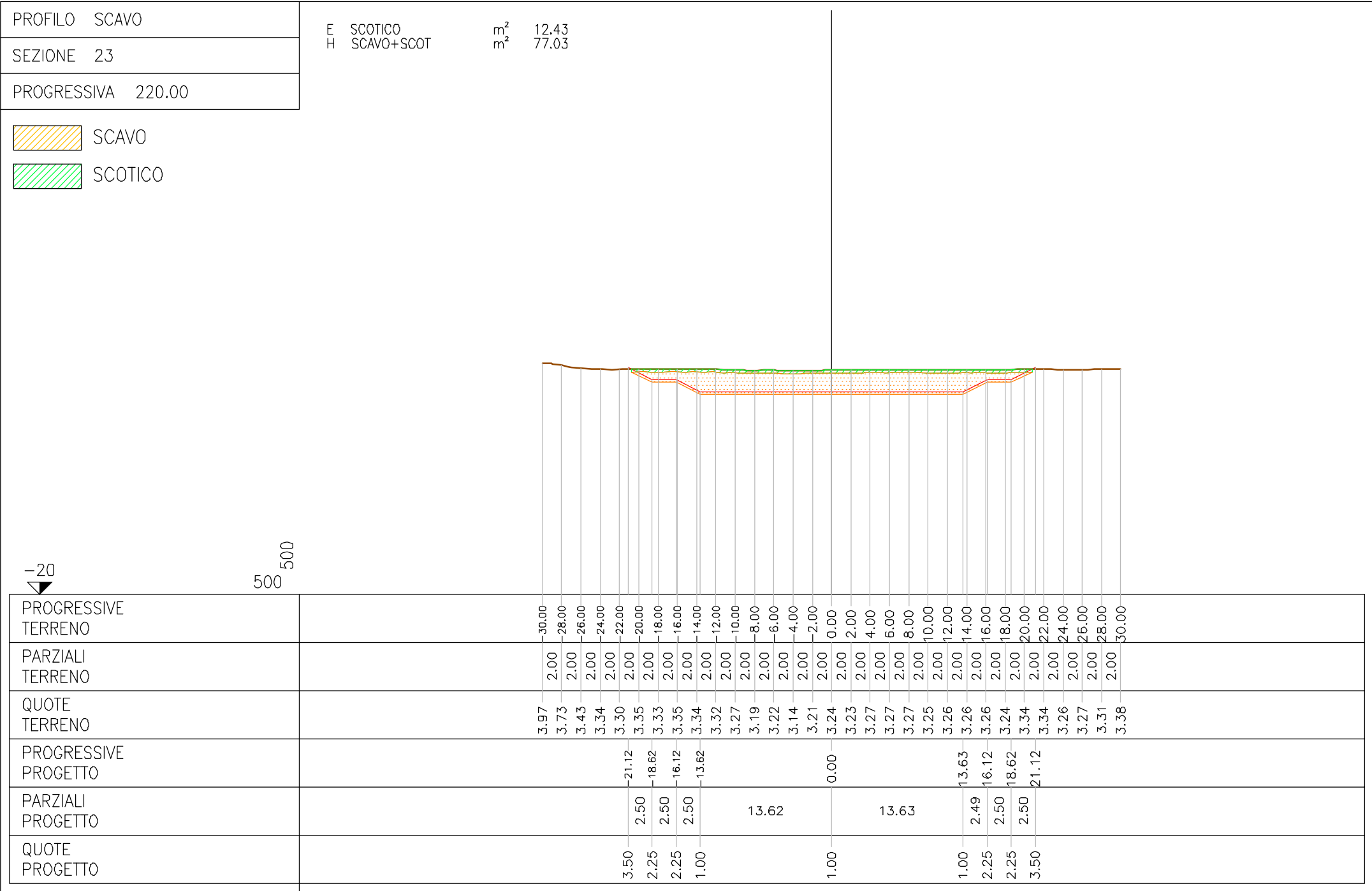
m²

87.26

- SCAVO
- SCOTICO







PROFILO	SCAVO
SEZIONE	28
PROGRESSIVA	270.00

E

SCOTICO

m²

12.38

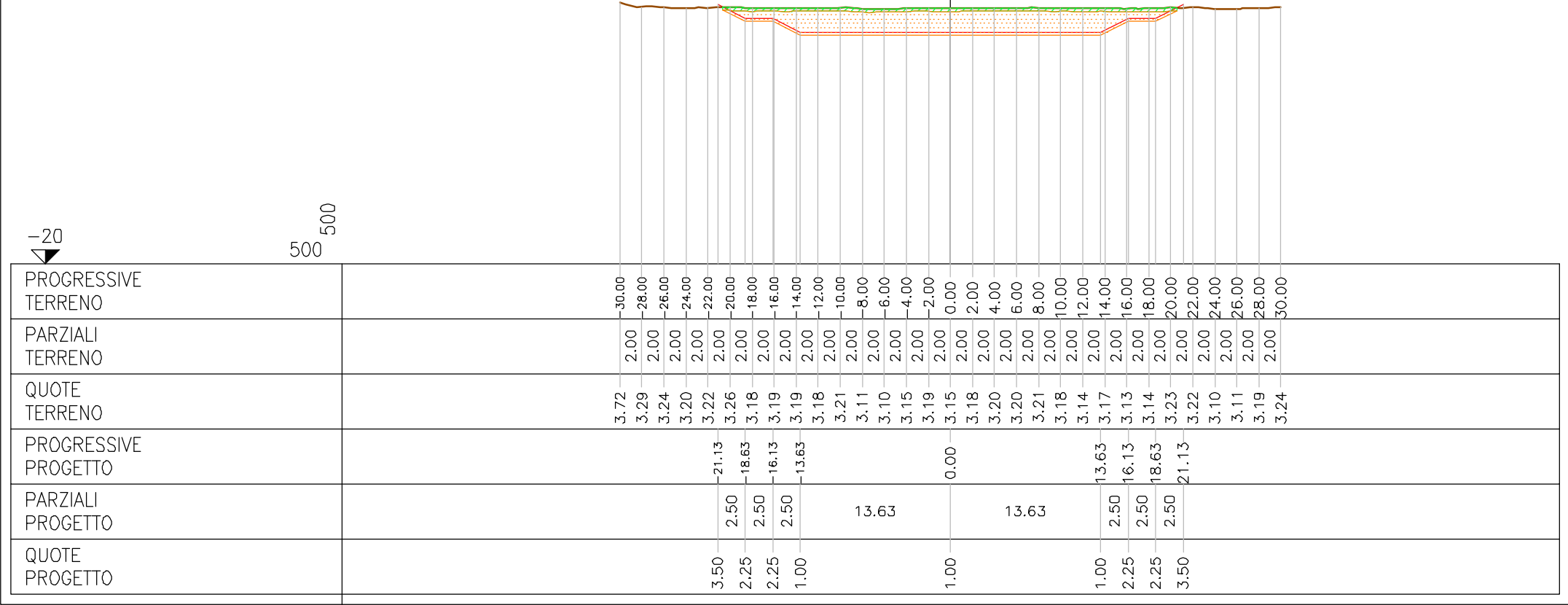
H

SCAVO+SCOT

m²


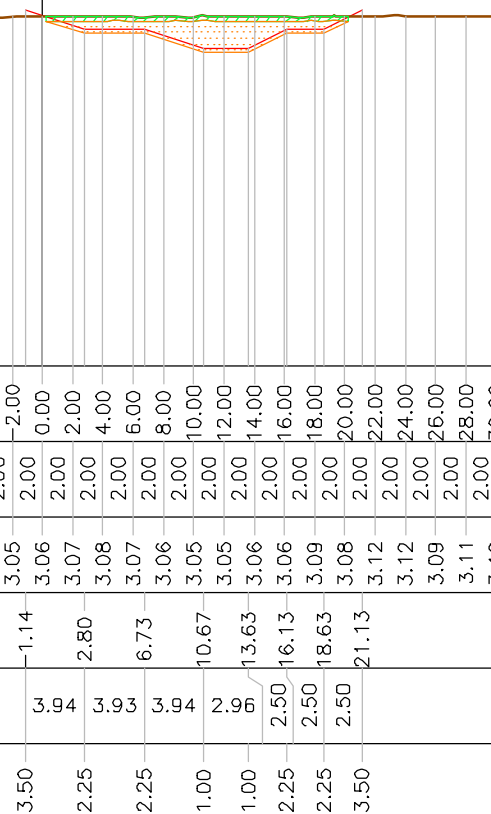
73.28

- SCAVO
- SCOTICO



PROFILO	SCAVO
SEZIONE	33
PROGRESSIVA	320.00

E	SCOTICO	m ²	6.01
H	SCAVO+SCOT	m ²	22.41

[illegible]

PROFILO	SCAVO
SEZIONE	35
PROGRESSIVA	340.00

- SCAVO
- SCOTICO

